


檔 號：

保存年限：

## 雲林縣北港鎮公所 公告

發文日期：中華民國113年4月15日  
發文字號：港鎮民字第1130300520號  
附件：地籍謄本、地籍圖、範圍圖



主旨：公告本鎮府番示範公墓一丙區愛二路、信一路及信二路禁葬事宜。

依據：殯葬管理條例第四十條規定辦理。

公告事項：

- 一、禁葬原因：為公共利益需要及未來整體規劃辦理公墓更新、環境綠美化事宜。
- 二、禁葬範圍：本鎮府番示範公墓一丙區愛二路、信一路及信二路，北港鎮福德段223地號部分範圍。
- 三、禁葬日期：自公告日起施行。
- 四、上開公告禁葬範圍自公告生效日起，禁止埋葬屍體、埋葬骨灰(骸)、造墳、增(修)建原有殯葬設施或擴充墓地等行為。
- 五、禁止期間倘有違反公告禁止事項者，依殯葬管理條例及相關法令規定辦理。

鎮長蕭美文

土地建物查詢資料  
雲林縣北港鎮福德段 0223-0000地號

資料查詢時間：民國113年04月09日11時43分

頁次：1

\*\*\*\*\* 土地標示部 \*\*\*\*\*

登記日期：民國099年12月15日 登記原因：註記  
地目：墓 等則：-- 面積：\*\*\*12,456.31平方公尺  
使用分區：特定農業區 使用地類別：殯葬用地  
民國113年01月 公告土地現值：\*\*\*\*\*580元/平方公尺  
地上建物建號：共2棟  
其他登記事項：重劃前：後溝子農地重劃區戶號：1220號  
(一般註記事項) 行政院87年11月15日院台財產接第8702435  
6號函准撥用  
(一般註記事項) 依據雲林縣政府94年7月1日府地劃字第094070  
2295號函辦理面積更正(95年11月2日北地資字第117370號  
)  
〔權狀註記事項〕福德段55建號之建築基地地號：福德段221、223  
地號  
〔權狀註記事項〕福德段69建號之建築基地地號：福德段223地號

\*\*\*\*\* 土地所有權部 \*\*\*\*\*

(0001) 登記次序：0001  
登記日期：民國090年01月18日 登記原因：土地重劃  
原因發生日期：民國089年07月31日  
所有權人：中華民國  
統一編號：0000000158  
住址：(空白)  
管理者：雲林縣北港鎮公所  
統一編號：64001808  
住址：雲林縣北港鎮北辰路1號  
權利範圍：全部 \*\*\*\*\*1分之1\*\*\*\*\*  
權狀字號：095北地字第023369號  
當期申報地價：113年01月\*\*\*\*\*200.0元/平方公尺  
前次移轉現值或原規定地價：  
066年10月 \*\*\*\*\*20.0元/平方公尺  
歷次取得權利範圍：全部 \*\*\*\*\*1分之1\*\*\*\*\*  
其他登記事項：(空白)

〈 資料顯示完畢 〉

列印人員：黃彥賓

收件號：113PE003896

查驗號碼：113PE003896REG0D1055ECBF754CBA8A9D8135241B2

本查詢資料結果之處理及利用應依個人資料保護法相關規定辦理。





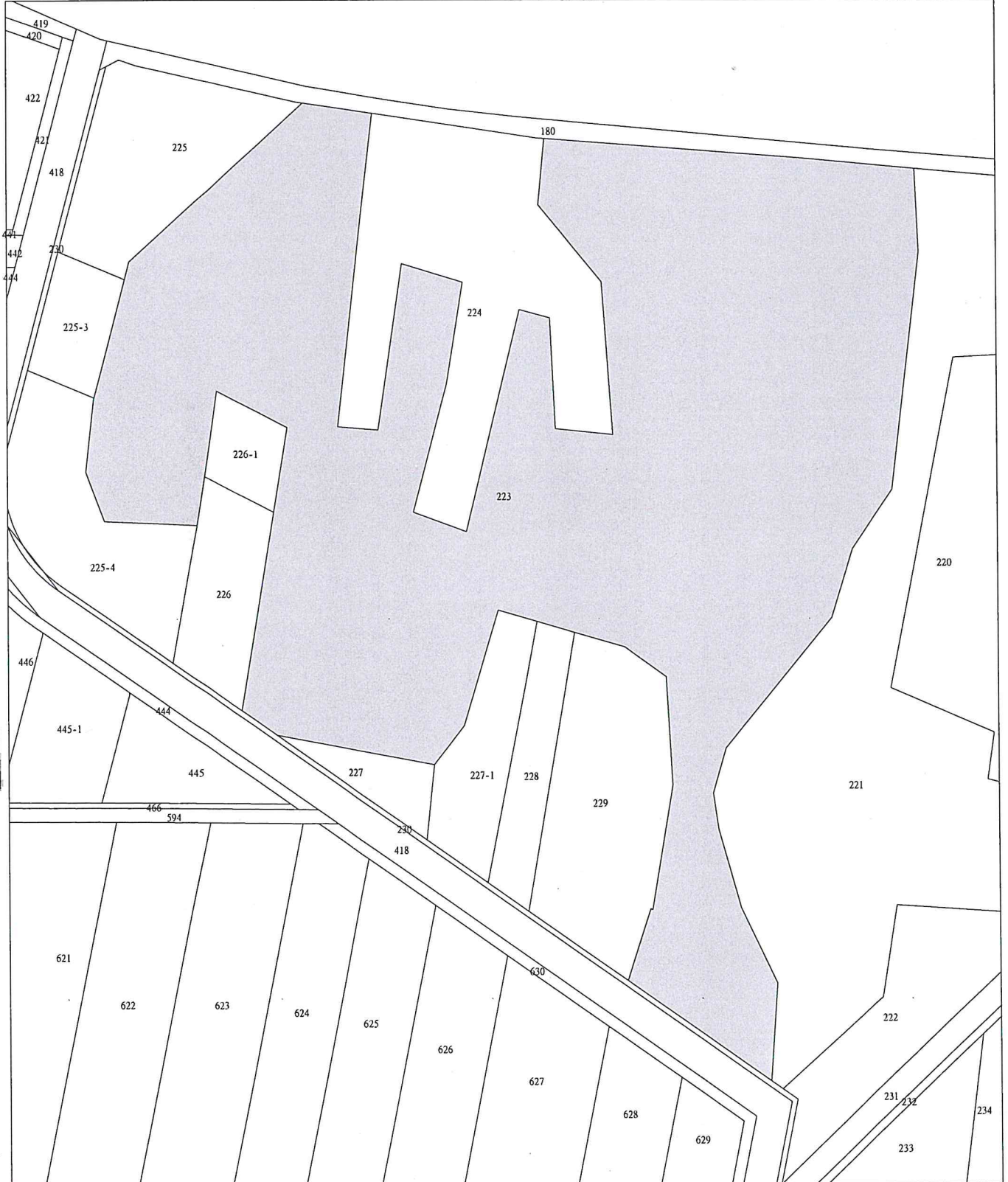
# 雲林縣北港鎮地籍圖查詢資料

資料查詢時間：民國113年04月09日11時43分 收件號：113PE003896

土地坐落：雲林縣北港鎮福德段223地號共1筆



列印人員：黃彥賓



49  
49

比例尺：1/1000

查驗碼：113PE003896PIC11E71867D77424049A2292285E492




禁葬範圍：紅色圈選全部區域

以上地圖轉載自 Google 網站地圖



# 府番公墓丙區



個人式墓基

禁葬區

愛二路

01巷

02巷

03巷

04巷

信一路

01巷

02巷

03巷

04巷

05巷

06巷

07巷

08巷

愛一路

01巷

01巷

信二路

01巷

01巷

02巷

02巷

03巷

03巷

02巷

02巷

03巷